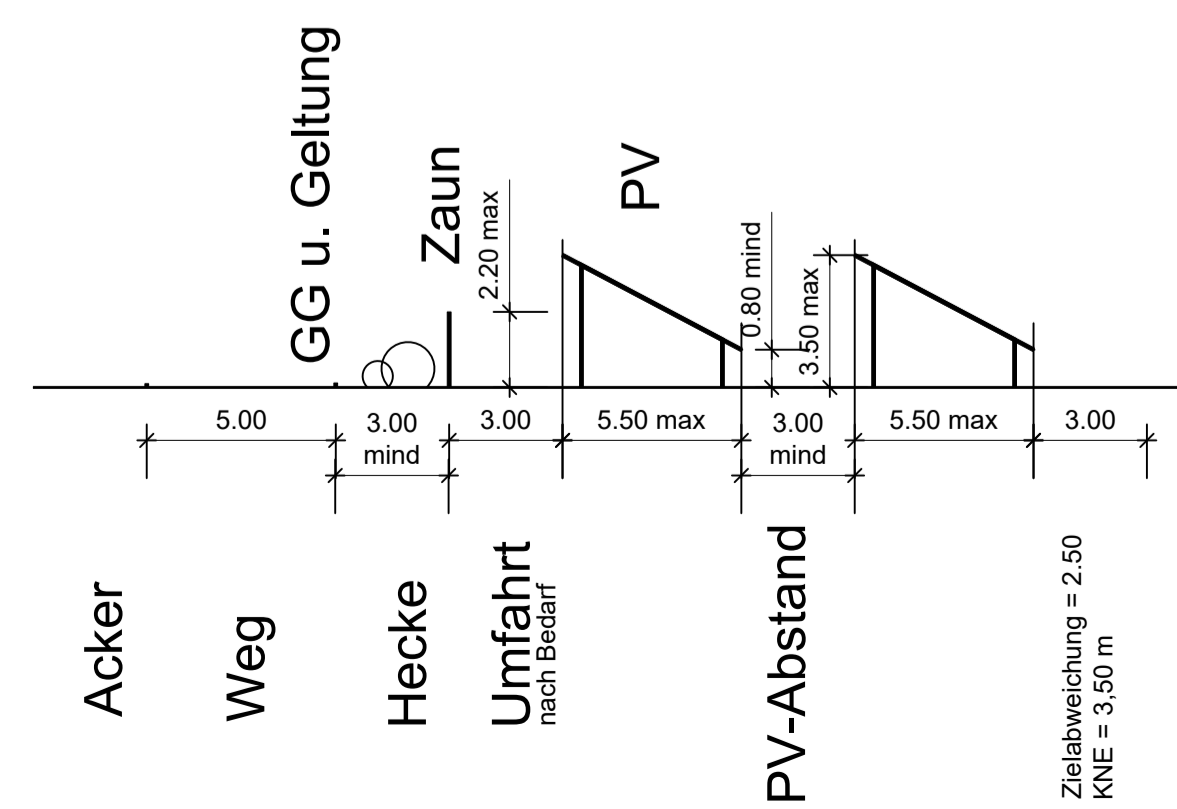
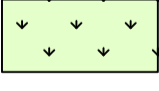
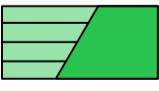



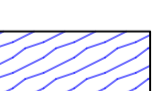





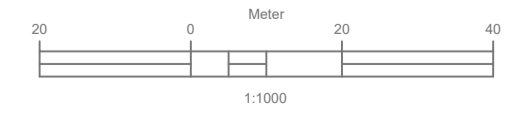



SCHEMASCHNITT (ohne Maßstab)



PLANZEICHEN

-  EA1 Grünland extensiv (Planung)
Flächen unter PV Modulen inkl. Umfahrten
und Gänge zw. den Reihen
-  BB9 Gebüsch Mittlerer Standorte (Bestand)
Sukzessionsfläche im 20m Raum (Planung)
-  BA1 Feldgehölz (Bestand)
-  BD2 Strauchhecke zur Eingrünung (Planung)
mit gehölzfreien Strecken entlang Wirtschaftsweg
zum Kaltluftabfluss und für Zufahrten
(vgl. Umweltbericht)
-  40 m Abstand Autobahn
-  20m Abstand Riedgraben
-  Riedgraben - außerhalb Geltungsbereich
Renaturierung des Grabens und der
angrenzenden Gehölzflächen in Planung,
gemarkungsübergreifend
-  NN-Höhen ca. (Lanis)
-  Geltungsbereich



Schreib. Höhen, Legende (OG-Rat 31.01.24)		BK	Feb 2024
Änderung	Bearbeitung		Datum
Projekt: Bebauungsplan Freiflächen PV Flst. 6751 und 6750 OG Kirnweiler / VG Maikammer			
Kommune: OG Kirnweiler			
Vorhabenträger: /			
Planart: Fachbeitrag Naturschutz			
Planinhalt: Planung Stand Februar 2024 Zur Beteiligung §4 (1)			
Planer: Bettina Kreil GmbH vertr. durch: Bettina Kreil, Dipl. Ing. (FH) Unterdorfstraße 37, 76889 Oberrotterbach Telefon: 06342-6230181 www.kreilgmbh.de Email: info@kreil-gmbh.de			
Datum:	Name:	Blattgr.: A1	Planstich:
bearbeitet: Juli 2023	BK	Metakaz: 1:1000	286-21
gezeichnet: Juli 2023	BK	Anlagen:	Plan-Nr.: 02a
<small>Diese Maßnahme ist ein freiwilliges Angebot. Die Umsetzung wird durch den Auftraggeber finanziert, es sind die im Umweltbericht beschriebenen Maßnahmen zu berücksichtigen. © Kreil, Kirnweiler 286-21-CAD-286-21_Fbha_Planung_2024-02-02.dwg</small>			