

Planzeichen

Art der baulichen Nutzung

§ 9 Abs.1 Nr.1 BauGB



1.4.2. Sonstige Sondergebiete
(§ 11 BauNVO)

Grünflächen

§ 9 Abs. 1 Nr.15 und Abs.6 BauGB)



private Grünfläche

Bauweise, Baulinien, Baugrenzen

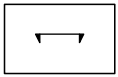
(§ 9 Abs.1 Nr.2 BauGB, § 22 und 23 BauNVO)



3.5. Baugrenze

Verkehrsflächen

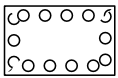
§ 9 Abs.1 Nr.11 und Abs.6 BauGB



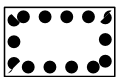
Einfahrtsbereich

Planungen, Nutzungsregelungen, Maßnahmen und Flächen für Maßnahmen zum Schutz, zur Pflege und zur Entwicklung von Natur und Landschaft

§ 9 Abs. 1 Nr. 20, 25 und Abs. 6 BauGB



Umgrenzung von Flächen zum Anpflanzen von Bäumen, Sträuchern
und sonstigen Bepflanzungen
§ 9 Abs. 1 Nr. 25 Buchstabe a) und Abs. 6 BauGB



Umgrenzung von Flächen mit Bindungen für Bepflanzungen und für die Erhaltung
von Bäumen, Sträuchern und sonstigen Bepflanzungen sowie von Gewässern
§ 9 Abs. 1 Nr. 25 Buchstabe b) und Abs. 6 BauGB

Sonstige Planzeichen



Grenze des räumlichen Geltungsbereiches Teil A
(Maikammer) (§ 9 Abs.7 BauGB)



Grenze des räumlichen Geltungsbereiches Teil B
(Kirrweiler) (§ 9 Abs.7 BauGB)



Gemarkungsgrenze Maikammer / Kirrweiler



Umgrenzung der Flächen, die von der
Bebauung freizuhalten sind
§ 9 Abs. 1 Nr. 10 und Abs. 6 BauGB