

**Satzung über die Erhebung von Entgelten
für die öffentliche Wasserversorgung
- Entgeltsatzung Wasserversorgung -**

der Verbandsgemeinde Maikammer
vom 08. Dezember 2017

Der Verbandsgemeinderat Maikammer hat aufgrund des § 24 der Gemeindeordnung (GemO) und der §§ 2, 7, 13 des Kommunalabgabengesetzes (KAG) folgende Satzung beschlossen, die hiermit bekannt gemacht wird:

INHALTSÜBERSICHT

I. Abschnitt: Allgemeine Bestimmungen.....	3
§ 1 Abgabearten.....	3
II. Abschnitt: Einmaliger Beitrag.....	3
§ 2 Beitragsfähige Aufwendungen.....	3
§ 3 Gegenstand der Beitragspflicht.....	4
§ 4 Ermittlungsgrundsätze und Ermittlungsgebiet.....	4
§ 5 Beitragsmaßstab	4
§ 6 Entstehung des Beitragsanspruches, Kostenspaltung	7
§ 7 Vorausleistungen.....	7
§ 8 Ablösung	7
§ 9 Beitragsschuldner.....	7
§ 10 Veranlagung und Fälligkeit	7
III. Abschnitt: Laufende Entgelte	8
§ 11 Entgeltfähige Kosten	8
§ 12 Erhebung Benutzungsgebühren	8
§ 13 Erhebung Grundgebühren / Benutzungsgebühren.....	8
§ 14 Gegenstand der Gebührenpflicht.....	8
§ 15 Grundgebührenmaßstab.....	9
§ 16 Benutzungsgebührenmaßstab.....	9
§ 17 Entstehung des Gebührenanspruches.....	9
§ 18 Vorausleistungen.....	9
§ 19 Gebührenschuldner	9
§ 20 Fälligkeiten	10

IV. Abschnitt: Aufwendungsersatz	10
§ 21 Aufwendungsersatz	10
§ 22 Aufwendungsersatz für Grundstücksanschlüsse.....	11
V. Abschnitt: Umsatzsteuer und Inkrafttreten	11
§ 23 Umsatzsteuer	11
§ 24 Inkrafttreten	12

I. Abschnitt: Allgemeine Bestimmungen

§ 1 Abgabearten

- (1) Die Verbandsgemeinde Maikammer betreibt in Erfüllung ihrer Aufgabenpflicht die Wasserversorgung als öffentliche Einrichtung.
- (2) Die Verbandsgemeinde Maikammer erhebt
 1. Einmalige Beiträge zur Deckung von Investitionsaufwendungen für die erstmalige Herstellung und den Ausbau (räumliche Erweiterung) nach § 2 dieser Satzung.
 2. Laufende Entgelte zur Deckung der laufenden Kosten, einschließlich der investitionsabhängigen Kosten in Form von Gebühren gem. §§ 12 ff dieser Satzung.
 3. Aufwendungsersatz nach den §§ 21 und 22 dieser Satzung.
- (3) Die Abgabensätze werden durch Satzung des Verbandsgemeinderates Maikammer festgesetzt.

II. Abschnitt: Einmaliger Beitrag

§ 2 Beitragsfähige Aufwendungen

- (1) Die Verbandsgemeinde Maikammer erhebt einmalige Beiträge für die auf die Wasserversorgung entfallenden Investitionsaufwendungen, für die erstmalige Herstellung und den Ausbau (räumliche Erweiterung), soweit diese nicht bereits durch Zuschüsse, Zuwendungen oder auf andere Weise gedeckt sind.
- (2) Bei der Erhebung von einmaligen Beiträgen sind beitragsfähig:
 1. Die Aufwendungen für die Straßenleitungen (Ortsnetze).
 2. Die Aufwendungen für die Verlegung der Anschlussleitungen zu den einzelnen Grundstücken im öffentlichen Verkehrsraum, nach § 22 dieser Satzung.
 3. Die Aufwendungen für zentrale Anlagen, insbesondere Quellen und Tiefbrunnen, Wasserwerksanlagen, Aufbereitungs-, Speicher-, Wassergewinnungs- und Druckerhöhungseinrichtungen sowie Transportleitungen.
 4. Die Aufwendungen für die Beschaffung der Grundstücke und für den Erwerb von Rechten an Grundstücken Dritter sowie der Wert der von der Verbandsgemeinde Maikammer aus ihrem Vermögen bereitgestellten Grundstücksflächen im Zeitpunkt der Bereitstellung.
 5. Die bewerteten Eigenleistungen der kommunalen Gebietskörperschaft, die diese zur Herstellung oder zum Ausbau der Einrichtung oder Anlage aufwenden muss.
 6. Die Aufwendungen, die Dritten, deren sich die kommunale Gebietskörperschaft bedient, entstehen.

§ 3 Gegenstand der Beitragspflicht

- (1) Der Beitragspflicht unterliegen Grundstücke, für die die rechtliche und tatsächliche Möglichkeit der Inanspruchnahme der öffentlichen Wasserversorgungseinrichtung oder -anlage oder selbstständig nutzbarer Teile hiervon besteht und
 - a) für die eine bauliche, gewerbliche oder vergleichbare Nutzung festgesetzt und eine entsprechende Nutzung zulässig ist, oder
 - b) die, soweit eine bauliche, gewerbliche oder vergleichbare Nutzung nicht festgesetzt ist, nach der Verkehrsauffassung Bau land sind und nach der geordneten baulichen Entwicklung der Gemeinde zur Bebauung anstehen oder gewerblich oder in sonstiger Weise genutzt werden können.
 - c) mehrere nebeneinander liegende Grundstücke werden für die Festsetzung von Beiträgen bei gleichen Eigentumsverhältnissen als einheitliches Grundstück behandelt, wenn sie eine wirtschaftliche Einheit darstellen.
- (2) Werden Grundstücke an eine öffentliche Wasserversorgungseinrichtung oder Anlage angeschlossen, so unterliegen sie auch der Beitragspflicht, wenn die Voraussetzungen des Absatzes 1 nicht erfüllt sind.
- (3) Werden Grundstücke nach der Entstehung einmaliger Beiträge durch weitere selbstständig nutzbare Einrichtungsteile erschlossen und entsteht dadurch für baulich nutzbare Grundstücksteile ein weiterer Vorteil, sind diese Grundstücksteile beitragspflichtig, soweit sie nicht bereits zu einmaligen Beiträgen herangezogen wurden.
- (4) Werden nachträglich Grundstücke gebildet oder wird nachträglich die Möglichkeit geschaffen sie anzuschließen, entsteht damit der Beitragsanspruch.
- (5) Werden Grundstücksteile nach der Entstehung der Beitragspflicht erstmals baulich nutzbar und entsteht hierdurch ein Vorteil, sind diese Grundstücksteile beitragspflichtig.

§ 4 Ermittlungsgrundsätze und Ermittlungsgebiet

Der Beitragssatz wird als Durchschnittssatz aus den Investitionsaufwendungen nach § 2 Abs. 2 ermittelt.

- a) Das Ermittlungsgebiet für die Berechnung der Beitragssätze für die erste Herstellung bilden alle Grundstücke und Betriebe, für die die Verbandsgemeinde Maikammer die Wasserversorgung im Rahmen der ersten Herstellung fertiggestellt hat und plangemäß betreibt.
- b) Das Ermittlungsgebiet für die Berechnung der Beitragssätze für den Ausbau bilden alle Grundstücke und Betriebe, für die die Verbandsgemeinde Maikammer die Wasserversorgung im Rahmen des Ausbaus errichtet und plangemäß betreibt.

§ 5 Beitragsmaßstab

- (1) Beitragsmaßstab für die Wasserversorgung ist die Grundstücksfläche mit Zuschlägen für Vollgeschosse. Der Zuschlag je Vollgeschoss beträgt 10 v.H.; für die ersten zwei Vollgeschosse beträgt der Zuschlag einheitlich 20 v.H.

(2) Als Grundstücksfläche nach Abs. 1 gilt:

1. In beplanten Gebieten die überplante Grundstücksfläche. Ist das Grundstück nur teilweise überplant und ist der unbeplante Grundstücksteil unter Berücksichtigung der Tiefenbegrenzung noch dem Innenbereich nach § 34 BauGB zuzuordnen, gelten diese Flächen des Buchgrundstücks auch als Grundstücksfläche.
2. Enthält ein Bebauungsplan nicht die erforderlichen Festsetzungen, sieht er eine andere als die bauliche, gewerbliche oder industrielle Nutzung vor oder liegen Grundstücke innerhalb eines im Zusammenhang bebauten Ortsteiles (§ 34 BauGB), sind zu berücksichtigen:
 - a) Bei Grundstücken, die an eine Verkehrsanlage angrenzen, die Fläche von dieser bis zu einer Tiefe von 50 m.
 - b) Bei Grundstücken, die nicht an eine Verkehrsanlage angrenzen, mit dieser aber durch einen eigenen Weg oder durch einen Zugang, der durch Baulast oder dingliches Recht gesichert ist, verbunden sind, die Fläche zu der Verkehrsanlage hin liegenden Grundstücksseite bis zu einer Tiefe von 50 m.

Grundstücksteile, die ausschließlich eine wegemäßige Verbindung darstellen, bleiben bei der Bestimmung der tiefenmäßigen Begrenzung und bei der Ermittlung der Grundstücksfläche unberücksichtigt.

3. Bei Grundstücken, die über die Begrenzung nach Nr. 1 - 3 hinausgehen, zusätzlich die Grundflächen der hinter der Begrenzung an die Wasserversorgungsanlage angeschlossenen Baulichkeiten, geteilt durch den Faktor 0,4.
4. Bei Grundstücken, für die im Bebauungsplan die Nutzung als Freibad festgesetzt ist, oder die innerhalb eines im Zusammenhang bebauten Ortsteiles (§ 34 BauGB) oder im Außenbereich tatsächlich so genutzt werden, die Grundfläche der an die Wasserversorgungsanlage angeschlossenen Baulichkeiten, geteilt durch die Grundflächenzahl 0,2.
5. Bei Grundstücken, für die im Bebauungsplan die Nutzung als Sportplatz, Festplatz oder Friedhof festgesetzt ist, oder die innerhalb eines im Zusammenhang bebauten Ortsteiles (§ 34 BauGB) oder im Außenbereich tatsächlich so genutzt werden, die Grundstücksfläche multipliziert mit 0,1.
6. Bei Grundstücken, für die im Bebauungsplan die Nutzung als Campingplatz festgesetzt ist, oder die innerhalb eines im Zusammenhang bebauten Ortsteiles (§ 34 BauGB) oder im Außenbereich tatsächlich so genutzt werden, wird für jeden Standplatz eine Grundfläche von 80 m² und für jedes Wochenendhaus eine Grundfläche von 80 m² angesetzt. Die Summe der sich hieraus ergebenden Grundflächen wird zur Berechnung der beitragspflichtigen Grundstücksfläche unabhängig von einer tatsächlichen Nutzung der Wasserversorgungseinrichtung durch die einzelnen Standplätze und Wochenendhäuser durch die Grundflächenzahl 0,4 geteilt.
7. Bei Grundstücken im Außenbereich (§ 35 BauGB), für die durch Planfeststellung eine der baulichen Nutzung vergleichbare Nutzung zugelassen ist (z.B. Abfalldeponie), die Fläche des Grundstücks, auf die sich die Planfeststellung bezieht.
8. Bei den übrigen bebauten Grundstücken im Außenbereich (§ 35 BauGB) die Grundfläche der an die Wasserversorgungsanlage angeschlossenen Baulichkeiten geteilt durch die Grundflächenzahl 0,2.

Soweit die nach den Nr. 3, 4, 6 und 8 ermittelte Grundstücksfläche größer als die tatsächliche Grundstücksfläche ist, wird die tatsächliche Grundstücksfläche zugrunde gelegt.

(3) Für die Zahl der Vollgeschosse nach Abs. 1 gilt:

1. Die im Bebauungsplan festgesetzte höchstzulässige Zahl der Vollgeschosse wird zugrunde gelegt.
2. Bei Grundstücken, für die im Bebauungsplan nicht die Zahl der Vollgeschosse, sondern nur eine Baumassenzahl festgesetzt ist, gilt die durch 3,5 geteilte höchstzulässige Baumassenzahl als Zahl der Vollgeschosse. Ist auch keine Baumassenzahl festgesetzt, sondern nur die höchstzulässige Trauf- oder Firsthöhe, so gilt die Trauf- bzw. Firsthöhe geteilt durch 3,5 als Zahl der Vollgeschosse. Sind beide Höhen festgesetzt, so wird nur mit der höchstzulässigen Traufhöhe gerechnet. Soweit der Bebauungsplan keine anderen Festsetzungen trifft, gilt als Traufhöhe der Schnittpunkt der Außenseite der Dachhaut mit der seitlichen Außenwand. Die Höhe ist ausgehend vom Ursprungsgelände in der Gebäudemitte zu messen. Bruchzahlen werden bei den Sätzen 1 und 2 auf volle Zahlen abgerundet.
3. Soweit kein Bebauungsplan besteht oder in dem Bebauungsplan weder die Zahl der Vollgeschosse noch die Baumassenzahl noch die Trauf- bzw. Firsthöhe bestimmt ist, gilt
 - a) die Zahl der auf den Grundstücken in der näheren Umgebung überwiegend vorhandenen oder, soweit Bebauungsplanfestsetzungen für diese Grundstücke erfolgt sind, die dort festgesetzte oder nach Nr. 3 berechneten Vollgeschosse,
 - b) bei Grundstücken, die mit einer Kirche bebaut sind, die Zahl von zwei Vollgeschossen. Dies gilt für Türme, die nicht Wohnzwecken, gewerblichen oder industriellen Zwecken oder einer freiberuflichen Nutzung dienen, entsprechend. Bei Grundstücken, die gewerblich und/oder industriell genutzt werden, ist die tatsächliche Traufhöhe geteilt durch 3,5 anzusetzen, wobei Bruchzahlen auf ganze Zahlen auf- oder abzurunden sind, wenn die sich ergebende Zahl größer ist als diejenige nach Buchstabe a). Die Höhe ist ausgehend vom Ursprungsgelände in der Gebäudemitte zu messen.
4. Bei Grundstücken, für die im Bebauungsplan sonstige Nutzung festgesetzt ist oder die außerhalb von Bebauungsplangebieten tatsächlich so genutzt werden (z.B. Sport-, Fest- und Campingplätze, Freibäder, Friedhöfe), wird abweichend von Abs. 1 Satz 2, 2. Halbsatz ein Vollgeschoss angesetzt.
5. Bei Grundstücken, auf denen nur Garagen oder Stellplätze errichtet werden dürfen, gilt die festgesetzte Zahl der Geschosse, oder, soweit keine Festsetzung erfolgt ist, abweichend von Abs. 1 Satz 2, 2. Halbsatz ein Vollgeschoss.
6. Für Grundstücke im Außenbereich gilt:
 - a) Liegt ein Grundstück im Außenbereich, bestimmt sich die Zahl der Vollgeschosse nach der genehmigten oder bei nicht genehmigten aber geduldeten Bauwerken nach der tatsächlichen Bebauung.
 - b) Bei Grundstücken im Außenbereich (§ 35 BauGB), für die durch Planfeststellungsbeschluss eine der baulichen Nutzung vergleichbare Nutzung zugelassen ist, wird - bezogen auf die Fläche nach Abs. 2 Ziffer 9, abweichend von Abs. 1 Satz 2, 2. Halbsatz ein Vollgeschoss angesetzt.
7. Die Zahl der tatsächlich vorhandenen oder sich durch Umrechnung ergebenden Vollgeschosse gilt, wenn aufgrund der tatsächlich vorhandenen Bebauung die Zahl der Vollgeschosse nach den vorstehenden Regelungen überschritten werden.
8. Sind auf einem Grundstück mehrere Gebäude mit unterschiedlicher Zahl von Vollgeschossen zulässig oder vorhanden, gilt die bei der überwiegenden Baumasse vorhandene Zahl.

- (4) Ergeben sich bei der Ermittlung der beitragspflichtigen Flächen Bruchzahlen, werden diese auf volle Zahlen abgerundet.

§ 6

Entstehung des Beitragsanspruches, Kostenspaltung

- (1) Der Beitragsanspruch entsteht, sobald die Einrichtung oder Anlage vom Beitragsschuldner in Anspruch genommen werden kann. Die Vorschriften des § 3 Abs. 2 bis 5 bleiben unberührt.
- (2) Der Beitrag kann nach Beschlussfassung der Verbandsgemeinde Maikammer über eine Kostenspaltung für
1. die Straßenleitungen (Ortsnetzleitungen) einschl. der Anschlussleitungen zu den einzelnen Grundstücken im öffentlichen Verkehrsraum,
 2. die Hauptversorgungsleitungen und die übrigen Anlagen
- gesondert erhoben werden.

§ 7

Vorausleistungen

- (1) Ab Beginn einer Maßnahme werden von der Verbandsgemeinde Maikammer Vorausleistungen bis zur Höhe des voraussichtlichen Beitrages festgesetzt.
- (2) Vorausleistungen können auch in mehreren Raten oder für die in § 6 Abs. 2 aufgezählten Teile der Einrichtung/Anlage verlangt werden.

§ 8

Ablösung

Vor Entstehung des Beitragsanspruches kann die Ablösung des einmaligen Beitrages vereinbart werden. Der zum Zeitpunkt der Ablösung geltende Beitragssatz wird der Ablösung zugrunde gelegt.

§ 9

Beitragsschuldner

Beitragsschuldner ist, wer im Zeitpunkt der Bekanntgabe des Beitragsbescheides Eigentümer, dinglich Nutzungsberechtigter des Grundstückes oder Gewerbebetreibender auf dem Grundstück ist.

Mehrere Entgeltsschuldner sind Gesamtschuldner; bei Wohnungs- und Teileigentum sind die einzelnen Wohnungs- und Teileigentümer entsprechend ihrem Miteigentumsanteil Entgeltsschuldner.

§ 10

Veranlagung und Fälligkeit

Die einmaligen Beiträge und Vorausleistungen darauf werden durch schriftlichen Bescheid festgesetzt und 3 Monate nach Bekanntgabe des Beitragsbescheides fällig.

III. Abschnitt: Laufende Entgelte

§ 11 Entgeltfähige Kosten

- (1) Die Verbandsgemeinde Maikammer erhebt zur Abgeltung der investitionsabhängigen Kosten (Abschreibungen und Zinsen), soweit diese nicht durch die Erhebung einmaliger Beiträge nach § 2 finanziert sind, sowie zur Abgeltung der übrigen Kosten der Einrichtung oder Anlage Gebühren. Die Grundgebühren sowie die Benutzungsgebühren ruhen als öffentliche Last auf dem Grundstück.
- (2) Die Kostenermittlung erfolgt auf der Grundlage der voraussichtlichen jährlichen Kosten.
- (3) Bei der Erhebung laufender Entgelte sind entgeltfähig:
 1. Kosten für Betrieb, Unterhaltung und Verwaltung,
 2. Abschreibungen,
 3. Zinsen,
 4. Steuern und
 5. sonstige Kosten.

§ 12 Erhebung Benutzungsgebühren

- (1) Die Benutzungsgebühr wird für den Bezug von Trink-, Brauch- und Betriebswasser erhoben.
- (2) Der Gebührensatz ist im gesamten Gebiet des Einrichtungsträgers einheitlich.
- (3) Soweit nach § 2 einmalige Beiträge erhoben wurden, werden diese mit dem betriebsgewöhnlichen, durchschnittlichen Abschreibungssatz aufgelöst.

§ 13 Erhebung Grundgebühren / Benutzungsgebühren

- (1) Die Grundgebühr wird für die Vorhaltung eines Wasseranschlusses und die Benutzungsgebühr für den Bezug von Trink-, Brauch- und Betriebswasser erhoben.
- (2) Die Gebührensätze sind im gesamten Gebiet des Einrichtungsträgers einheitlich.
- (3) Von den entgeltfähigen Kosten (§ 11) werden ca. 15 v.H. als Grundgebühr und ca. 85 v.H. als Benutzungsgebühr erhoben.
- (4) Soweit nach § 2 einmalige Beiträge erhoben wurden, werden diese mit dem betriebsgewöhnlichen, durchschnittlichen Abschreibungssatz aufgelöst.

§ 14 Gegenstand der Gebührenpflicht

Der Gebührenpflicht unterliegen alle Grundstücke, die an eine öffentliche Wasserversorgungseinrichtung angeschlossen sind.

§ 15 Grundgebührenmaßstab

- (1) Die Grundgebühr für die Wasserversorgung wird nach einem die Vorhaltung berücksichtigenden Maßstab erhoben.
- (2) Maßstab für die Grundgebühr ist die Größe des eingebauten oder einzubauenden Wasserzählers.
- (3) Sind auf dem Grundstück mehrere Wasserzähler eingebaut, so wird für jeden Wasserzähler entsprechend des Absatzes 2 eine Grundgebühr erhoben.

§ 16 Benutzungsgebührenmaßstab

- (1) Die Benutzungsgebühr wird nach einem die tatsächliche Inanspruchnahme berücksichtigenden Maßstab erhoben.
- (2) Maßstab für die Benutzungsgebühr ist der über einen geeichten Wasserzähler gemessene Wasserverbrauch.
- (3) Soweit ein Wasserzähler nicht oder nicht richtig anzeigt, wird die Wassermenge von der Verbandsgemeinde Maikammer unter Zugrundelegung des Vorjahresverbrauches und unter Beachtung der begründeten Angaben des Gebührenschuldners geschätzt.

§ 17 Entstehung des Gebührenanspruches

- (1) Der Gebührenanspruch entsteht mit Ablauf des 31. Dezember für das abgelaufene Jahr.
- (2) Wechselt der Gebührenschuldner während des Jahres, entsteht der Anspruch damit für den abgelaufenen Teil des Jahres. Bis zur Anzeige des Wechsels sind der bisherige und der neue Gebührenschuldner Gesamtschuldner.

§ 18 Vorausleistungen

- (1) Ab Beginn des Erhebungszeitraumes werden von der Verbandsgemeinde Maikammer Vorausleistungen auf die Gebühren verlangt. Die Höhe richtet sich nach der Gebührenschuld des Vorjahres oder dem voraussichtlichen Entgelt für das laufende Jahr.
- (2) Vorausleistungen werden mit je einem Viertel des Betrages nach Absatz 1 Satz 2 am 15.02., 15.05., 15.08. und 15.11. erhoben.

§ 19 Gebührensschuldner

- (1) Gebührensschuldner sind die Grundstückseigentümer und dinglich Nutzungsberechtigten.
- (2) Bei Wohnungs- und Teileigentum sind die einzelnen Wohnungs- und Teileigentümer entsprechend ihrem Miteigentumsanteil Gebührensschuldner.

- (3) Miteigentümer oder mehrere aus gleichem Grunde Berechtigte sind Gesamtschuldner.

§ 20 Fälligkeiten

Die Gebühren werden durch schriftlichen Bescheid festgesetzt und einen Monat nach Bekanntgabe des Bescheides fällig; § 18 Absatz 2 bleibt unberührt.

IV. Abschnitt: Aufwendungsersatz

§ 21 Aufwendungsersatz

- (1) Die Verbandsgemeinde Maikammer erhebt für die Herstellung, Änderung (insbesondere Stilllegen, Abtrennen, Umlegen) der Grundstücksanschlüsse gem. § 10 der Allgemeinen Wasserversorgungssatzung der Verbandsgemeinde Maikammer Aufwendungsersatz von den Eigentümern der Grundstücke.
- (2) Die Verbandsgemeinde Maikammer erhebt für die Wiederaufnahme der Wasserversorgung nach zuvor erfolgter Einstellung der Wasserlieferung Aufwendungsersatz für die Einstellung und Wiederaufnahme der Versorgung gem. § 14 der Allgemeinen Wasserversorgungssatzung von den Eigentümern der Grundstücke.
- (3) Die Verbandsgemeinde Maikammer erhebt für den Anschluss von Anlagen zum Bezug von Bauwasser sowie für die Entfernung des Bauwasseranschlusses gem. § 16 Abs. 3 der Allgemeinen Wasserversorgungssatzung Aufwendungsersatz von den Eigentümern der Grundstücke.
- (4) Die Verbandsgemeinde Maikammer erhebt für die zeitweilige Absperrung eines Grundstücksanschlusses und für die mit der Wiederinbetriebnahme verbundenen Maßnahmen gem. § 17 Abs. 5 der Allgemeinen Wasserversorgungssatzung Aufwendungsersatz von den Eigentümern der Grundstücke.
- (5) Die Verbandsgemeinde Maikammer erhebt für die Nachprüfung des Wasserzählers gem. § 19 der Allgemeinen Wasserversorgungssatzung Aufwendungsersatz von den Eigentümern der Grundstücke, soweit eine Abweichung der gesetzlichen Verkehrsfehlergrenzen nicht festgestellt wird.
- (6) Die Verbandsgemeinde Maikammer erhebt für die Errichtung und Verlegung von Messeinrichtungen sowie die Errichtung von Wasserzählerschächten und Wasserzählerschränken gem. § 22 der Allgemeinen Wasserversorgungssatzung Aufwendungsersatz von den Eigentümern der Grundstücke.
- (7) Der Aufwendungsersatz für die Absätze 1 bis 6 bemisst sich nach den Kosten, die der Verbandsgemeinde - insbesondere auch durch die Inanspruchnahme Dritter - entstehen.
- (8) Der Aufwendungsersatz wird durch schriftlichen Bescheid festgesetzt und einen Monat nach Bekanntgabe des Bescheides fällig.

§ 22**Aufwendungsersatz für Grundstücksanschlüsse**

- (1) Die beitragsfähigen Aufwendungen nach § 2 Abs. 2 Ziff. 2 umfassen die Aufwendungen im öffentlichen Verkehrsraum für die Herstellung und Erneuerung einer Anschlussleitung je Grundstück.
- (2) Die Aufwendungen für die Herstellung und Erneuerung zusätzlicher Grundstücksanschlussleitungen, soweit sie innerhalb des öffentlichen Verkehrsraumes verlegt werden, sind in der tatsächlich entstandenen Höhe zu erstatten.
- (3) Die Aufwendungen für die Herstellung und Erneuerung von Grundstücksanschlussleitungen außerhalb des öffentlichen Verkehrsraumes sind in der tatsächlich entstandenen Höhe zu erstatten.
- (4) Aufwendungen für Änderungs- und Unterhaltungsmaßnahmen an Grundstücksanschlüssen, die von dem Grundstückseigentümer, den dinglich Nutzungsberechtigten oder dem auf dem Grundstück Gewerbetreibenden verursacht wurden, sind in der tatsächlich entstandenen Höhe zu erstatten.
- (5) Soweit Aufwendungen für die Herstellung von Grundstücksanschlüssen im öffentlichen Verkehrsraum nicht in die beitragsfähigen Aufwendungen einbezogen worden sind und die Anschlüsse noch nicht betriebsfertig hergestellt wurden, sind die Aufwendungen in der tatsächlich entstandenen Höhe zu erstatten.
- (6) Erstattungspflichtig ist, wer bei Fertigstellung, Erneuerung, Änderung oder Unterhaltung Eigentümer oder dinglich Nutzungsberechtigter des Grundstücks ist.
- (7) Vor Durchführung der Maßnahme kann eine Vorauszahlung bis zur Höhe der geschätzten Baukosten verlangt werden.
- (8) Der Aufwendungsersatz wird durch schriftlichen Bescheid festgesetzt und einen Monat nach Bekanntgabe des Bescheides fällig.

V. Abschnitt: Umsatzsteuer und Inkrafttreten**§ 23****Umsatzsteuer**

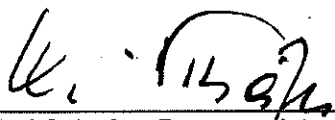
Alle in dieser Satzung festgesetzten Entgelte unterliegen der Umsatzsteuer in der jeweils gesetzlich festgelegten Höhe.

**§ 24
Inkrafttreten**

- (1) Diese Satzung tritt mit Wirkung vom 01.01.2018 in Kraft.
- (2) Gleichzeitig treten außer Kraft: Entgeltsatzung Wasserversorgung vom 09.11.2015
- (3) Soweit Abgabenansprüche nach den in Absatz 2 aufgehobenen Satzungen entstanden sind, gelten die bisherigen Regelungen weiter.

Maikammer, den 08.12.2017

Verbandsgemeindeverwaltung Maikammer


Karl Schäfer, Bürgermeister



1. Satzung zur Änderung der
Satzung über die Erhebung von Entgelten
für die öffentliche Wasserversorgung
- Entgeltsatzung Wasserversorgung -

der Verbandsgemeinde Maikammer
vom 08. Dezember 2017

Der Verbandsgemeinderat Maikammer hat aufgrund des § 24 der Gemeindeordnung (GemO) und der §§ 2, 7, 13 des Kommunalabgabengesetzes (KAG) in seiner öffentlichen Sitzung am 06.12.2018 die folgende Satzung beschlossen:

Artikel 1

§ 5 Abs. 2, 3 und 4 werden wie folgt geändert:

(2) Als Grundstücksfläche nach Abs. 1 gilt:

1. In beplanten Gebieten die überplante Grundstücksfläche. Ist das Grundstück nur teilweise überplant und ist der unbeplante Grundstücksteil unter Berücksichtigung der Tiefenbegrenzung noch dem Innenbereich nach § 34 BauGB zuzuordnen, gelten diese Flächen des Buchgrundstücks auch als Grundstücksfläche.
2. Enthält ein Bebauungsplan nicht die erforderlichen Festsetzungen, sieht er eine andere als die bauliche, gewerbliche oder industrielle Nutzung vor oder liegen Grundstücke innerhalb eines im Zusammenhang bebauten Ortsteiles (§ 34 BauGB), sind zu berücksichtigen:
 - a) Bei Grundstücken, die an eine Verkehrsanlage angrenzen, die Fläche von dieser bis zu einer Tiefe von 50 m.
 - b) Bei Grundstücken, die nicht an eine Verkehrsanlage angrenzen, mit dieser aber durch einen eigenen Weg oder durch einen Zugang, der durch Baulast oder dingliches Recht gesichert ist, verbunden sind, die Fläche zu der Verkehrsanlage hin liegenden Grundstücksseite bis zu einer Tiefe von 50 m.

Grundstücksteile, die ausschließlich eine wegemäßige Verbindung darstellen, bleiben bei der Bestimmung der tiefenmäßigen Begrenzung und bei der Ermittlung der Grundstücksfläche unberücksichtigt.

3. Bei Grundstücken, die über die Begrenzung nach Nr. 1 - 2 hinausgehen, zusätzlich die Grundflächen der hinter der Begrenzung an die Wasserversorgungsanlage angeschlossenen Baulichkeiten, geteilt durch den Faktor 0,4.
4. Bei Grundstücken, für die im Bebauungsplan die Nutzung als Freibad festgesetzt ist, oder die innerhalb eines im Zusammenhang bebauten Ortsteiles (§ 34 BauGB) oder im Außenbereich tatsächlich so genutzt werden, die Grundfläche der an die Wasserversorgungsanlage angeschlossenen Baulichkeiten, geteilt durch die Grundflächenzahl 0,2.
5. Bei Grundstücken, für die im Bebauungsplan die Nutzung als Sportplatz, Festplatz, Freizeitanlage oder Friedhof festgesetzt ist, oder die innerhalb eines im Zusammenhang bebauten

Ortsteiles (§ 34 BauGB) oder im Außenbereich tatsächlich so genutzt werden, die Grundstücksfläche multipliziert mit 0,1.

6. Bei Grundstücken, für die im Bebauungsplan die Nutzung als Campingplatz oder Wochenendhausgebiet festgesetzt ist, oder die innerhalb eines im Zusammenhang bebauten Ortsteiles (§ 34 BauGB) oder im Außenbereich tatsächlich so genutzt werden, wird für jeden Standplatz eine Grundfläche von 80 m² und für jedes Wochenendhaus eine Grundfläche von 80 m² angesetzt.

Die Summe der sich hieraus ergebenden Grundflächen wird zur Berechnung der beitragspflichtigen Grundstücksfläche unabhängig von einer tatsächlichen Nutzung der Wasserversorgungseinrichtung durch die einzelnen Standplätze und Wochenendhäuser durch die Grundflächenzahl 0,4 geteilt.

7. Bei Grundstücken im Außenbereich (§ 35 BauGB), für die durch Planfeststellung eine der baulichen Nutzung vergleichbare Nutzung zugelassen ist (z.B. Abfalldéponie), die Fläche des Grundstücks, auf die sich die Planfeststellung bezieht.
8. Bei den übrigen bebauten Grundstücken im Außenbereich (§ 35 BauGB) die Grundfläche der an die Wasserversorgungsanlage angeschlossenen Baulichkeiten geteilt durch die Grundflächenzahl 0,2.

Soweit die nach den Nr. 3, 4, 6 und 8 ermittelte Grundstücksfläche größer als die tatsächliche Grundstücksfläche ist, wird die tatsächliche Grundstücksfläche zugrunde gelegt.

(3) Für die Zahl der Vollgeschosse nach Abs. 1 gilt:

1. Die im Bebauungsplan festgesetzte höchstzulässige Zahl der Vollgeschosse wird zugrunde gelegt.
2. Bei Grundstücken, für die im Bebauungsplan nicht die Zahl der Vollgeschosse, sondern nur eine Baumassenzahl festgesetzt ist, gilt die durch 3,5 geteilte höchstzulässige Baumassenzahl als Zahl der Vollgeschosse. Ist weder eine Geschossflächenzahl noch eine Baumassenzahl festgesetzt, sondern nur die höchstzulässige Trauf- oder Firsthöhe, so gilt die Trauf- bzw. Firsthöhe geteilt durch 3,5 als Zahl der Vollgeschosse. Sind sowohl Trauf- als auch Firsthöhe festgesetzt, so wird nur mit der höchstzulässigen Traufhöhe gerechnet. Soweit der Bebauungsplan keine anderen Festsetzungen trifft, gilt als Traufhöhe der Schnittpunkt der Außenseite der Dachhaut mit der seitlichen Außenwand. Die Höhe ist ausgehend vom Ursprungsgelände in der Gebäudemitte zu messen. Bruchzahlen werden auf ganze Zahlen abgerundet.
3. Soweit kein Bebauungsplan besteht oder in dem Bebauungsplan weder die Zahl der Vollgeschosse noch die Baumassenzahl noch die Trauf- bzw. Firsthöhe bestimmt ist, gilt
 - a) die Zahl der auf den Grundstücken in der näheren Umgebung überwiegend vorhandenen oder, soweit Bebauungsplanfestsetzungen für diese Grundstücke erfolgt sind, die dort festgesetzte oder nach Nr. 3 berechneten Vollgeschosse,
 - b) bei Grundstücken, die mit einer Kirche bebaut sind, die Zahl von zwei Vollgeschossen. Dies gilt für Türme, die nicht Wohnzwecken, gewerblichen oder industriellen Zwecken oder einer freiberuflichen Nutzung dienen, entsprechend. Bei Grundstücken, die gewerblich und/oder industriell genutzt werden, ist die tatsächliche Traufhöhe geteilt durch 3,5 anzusetzen, wenn die sich ergebende Zahl größer ist als diejenige in Buchstabe a), wobei Bruchzahlen auf ganze Zahlen abgerundet werden. Die Höhe ist ausgehend vom Ursprungsgelände in der Gebäudemitte zu messen.

4. Bei Grundstücken, für die im Bebauungsplan sonstige Nutzung festgesetzt ist oder die außerhalb von Bebauungsplangebieten tatsächlich so genutzt werden (z.B. Sport-, Fest- und Campingplätze, Freibäder, Friedhöfe), wird abweichend von Abs. 1 Satz 2, 2. Halbsatz ein Vollgeschoss angesetzt.
5. Bei Grundstücken, auf denen nur Garagen oder Stellplätze errichtet werden dürfen, gilt die festgesetzte Zahl der Geschosse, oder, soweit keine Festsetzung erfolgt ist, abweichend von Abs. 1 Satz 2, 2. Halbsatz ein Vollgeschoss.
6. Für Grundstücke im Außenbereich gilt:
 - a) Liegt ein Grundstück im Außenbereich, bestimmt sich die Zahl der Vollgeschosse nach der genehmigten oder bei nicht genehmigten aber geduldeten Bauwerken nach der tatsächlichen Bebauung.
 - b) Bei Grundstücken im Außenbereich (§ 35 BauGB), für die durch Planfeststellungsbeschluss eine der baulichen Nutzung vergleichbare Nutzung zugelassen ist, wird - bezogen auf die Fläche nach Abs. 2 Nr. 7, abweichend von Abs. 1 Satz 2, 2. Halbsatz ein Vollgeschoss angesetzt.
7. Die Zahl der tatsächlich vorhandenen oder sich durch Umrechnung ergebenden Vollgeschosse gilt, wenn aufgrund der tatsächlich vorhandenen Bebauung die Zahl der Vollgeschosse nach den vorstehenden Regelungen überschritten werden.
8. Sind auf einem Grundstück mehrere Gebäude mit unterschiedlicher Zahl von Vollgeschossen zulässig oder vorhanden, gilt die bei der überwiegenden Baumasse vorhandene Zahl.

(4) Ergeben sich bei der Ermittlung der nach den vorstehenden Absätzen ermittelten beitragspflichtigen Flächen Bruchzahlen, werden diese auf volle Zahlen abgerundet.


Artikel 2

Inkrafttreten


Diese Satzung tritt zum 01.01.2019 in Kraft.

Maikammer, den 06.12.2018

Verbandsgemeindeverwaltung Maikammer



Gabriele Flach, Bürgermeisterin



2. Satzung zur Änderung der
Satzung über die Erhebung von Entgelten
für die öffentliche Wasserversorgung
- Entgeltsatzung Wasserversorgung -

der Verbandsgemeinde Maikammer
vom 08. Dezember 2017

Der Verbandsgemeinderat Maikammer hat aufgrund des § 24 der Gemeindeordnung (GemO) und der §§ 2, 7, 13 des Kommunalabgabengesetzes (KAG) in seiner öffentlichen Sitzung am 05.12.2019 die folgende Satzung beschlossen:

Artikel 1

§ 9 wird wie folgt geändert:

- (1) Beitragsschuldner ist, wer im Zeitpunkt der Bekanntgabe des Beitragsbescheides Eigentümer oder dinglich Nutzungsberechtigter des Grundstückes ist.
- (2) Mehrere Beitragsschuldner sind Gesamtschuldner; bei Wohnungs- und Teileigentum sind die einzelnen Wohnungs- und Teileigentümer entsprechend ihrem Miteigentumsanteil Beitragsschuldner.

Artikel 2

§ 15 Abs. 2 wird wie folgt geändert:

Maßstab für die Grundgebühr ist die Baugröße des eingebauten oder einzubauenden Wasserzählers bezogen auf ihren normierten Dauerdurchfluss (Q_3 gemäß Anhang III zur Richtlinie 2014/32/EU, z. B. $Q_3=2,5$).

Artikel 3

Inkrafttreten

Diese Satzung tritt zum 01.01.2020 in Kraft.

Maikammer, den 05.12.2019

Verbandsgemeindeverwaltung Maikammer

Gabriele Flach
Gabriele Flach, Bürgermeisterin



3. Satzung zur Änderung der

Satzung über die Erhebung von Entgelten für die öffentliche Wasserversorgung

- Entgeltsatzung Wasserversorgung -

der Verbandsgemeinde Maikammer

vom 08. Dezember 2017

Der Verbandsgemeinderat Maikammer hat aufgrund des § 24 der Gemeindeordnung (GemO) und der §§ 2, 7, 13 des Kommunalabgabengesetzes (KAG) in seiner öffentlichen Sitzung am 10.12.2020 die folgende Satzung beschlossen:

Artikel 1.

§ 3 Abs. 1 c) wird wie folgt geändert:

Der Beitragspflicht unterliegen Grundstücke, für die die rechtliche und tatsächliche Möglichkeit der Inanspruchnahme der öffentlichen Wasserversorgungseinrichtung oder -anlage oder selbstständig nutzbarer Teile hiervon besteht und

c) mehrere unmittelbar aneinander angrenzende Grundstücke werden für die Festsetzung von Beiträgen bei gleichen Eigentumsverhältnissen als einheitliches Grundstück behandelt, wenn sie eine wirtschaftliche Einheit darstellen.

Artikel 2

§ 5 Abs. 1, Abs. 2 Nr. 1 und 2, Abs. 3 Nr. 6 und 7 werden wie folgt geändert:

(1) Beitragsmaßstab für die Wasserversorgung ist die nach Abs. 2 ermittelte Grundstücksfläche mit Zuschlägen für Vollgeschosse. Der Zuschlag je Vollgeschoss beträgt 10%. Für die ersten zwei Vollgeschosse beträgt der Zuschlag einheitlich 20%.

(2) Als Grundstücksfläche nach Abs. 1 gilt:

1. In beplanten Gebieten die überplante Grundstücksfläche. Ist das Grundstück nur teilweise überplant und ist der unbeplante Grundstücksteil unter Berücksichtigung der Tiefenbegrenzung nach Nr. 2 noch dem Innenbereich nach § 34 BauGB zuzuordnen, gelten diese Flächen des Buchgrundstücks auch als Grundstücksfläche.
2. Enthält ein Bebauungsplan nicht die erforderlichen Festsetzungen, sieht er eine andere als die bauliche, gewerbliche oder industrielle Nutzung vor oder liegen Grundstücke innerhalb eines im Zusammenhang bebauten Ortsteiles (§ 34 BauGB), sind zu berücksichtigen:
 - a) Bei Grundstücken, die unmittelbar an eine Verkehrsanlage angrenzen, die Fläche von dieser bis zu einer Tiefe von 50 m.
 - b) Bei Grundstücken, die nicht unmittelbar an eine Verkehrsanlage angrenzen, mit dieser aber durch einen eigenen Weg oder durch einen Zugang, der durch Baulast oder dingliches Recht gesichert ist, verbunden sind, die Fläche zu der Verkehrsanlage hin liegenden Grundstücksseite bis zu einer Tiefe von 50 m.

Grundstücksteile, die ausschließlich eine wegemäßige Verbindung darstellen, bleiben bei der Bestimmung der tiefenmäßigen Begrenzung und bei der Ermittlung der Grundstücksfläche unberücksichtigt.

(3) Für die Zahl der Vollgeschosse nach Abs. 1 gilt:

6. Für Grundstücke im Außenbereich gilt:

- a) Die Zahl der Vollgeschosse bestimmt sich nach der genehmigten Bebauung oder bei nicht genehmigten, aber geduldeten Bauwerken nach der tatsächlichen Bebauung; Abs. 1 Satz 3 gilt nicht.
- b) Bei Grundstücken im Außenbereich (§ 35 BauGB), für die durch Planfeststellung eine der baulichen Nutzung vergleichbare Nutzung zugelassen ist (z. B. Abfalldeponie), wird ein Vollgeschoss angesetzt; Abs. 1 Satz 3 gilt nicht.

7. Ist die Zahl der Vollgeschosse der tatsächlich vorhandenen Bebauung größer als die sich nach Nr. 1 bis 6 ergebende Zahl, ist die höhere Zahl maßgeblich.

Artikel 3

§ 19 wird wie folgt geändert:

(1) Gebührenschuldner sowohl der Grundgebühr als auch der Benutzungsgebühr sind die Grundstückseigentümer und dinglich Nutzungsberechtigten. Miteigentümer oder mehrere aus gleichem Grunde Berechtigte sind Gesamtschuldner.

(2) Abweichend von Abs. 1 ist ein Mieter oder Pächter insoweit Gebührenschuldner, wie das Versorgungsverhältnis unmittelbar mit ihm (anstelle oder neben dem mit dem Grundstückseigentümer) besteht und ein eigener Wasserzähler vorhanden ist.

(3) Abweichend von Abs. 1 ist bei Wohnungs- und Teileigentum unter der Voraussetzung, dass jeweils ein eigener Wasserzähler vorhanden ist, jeder einzelne Wohnungs- und Teileigentümer Gebührenschuldner.


Artikel 4

Inkrafttreten

Diese Satzung tritt zum 01.01.2021 in Kraft.

Maikammer, den 10.12.2020

Verbandsgemeindeverwaltung Maikammer


Gabriele Flach, Bürgermeisterin

