















STRUKTURKARTE 1: REGIONALPLANERISCHE FESTLEGUNGEN

ohne Maßstab

LEGENDE

- | | | | |
|---|-------------------------------|---|--|
|  | Vorranggebiet Landwirtschaft |  | Regionaler Grünzug |
|  | Vorranggebiet Forstwirtschaft |  | Grünzäsur |
|  | Genehmigte Abbaufläche |  | Vorranggebiet Arten- und Biotopschutz |
|  | Wohnbauflächen |  | Flächen für den Gemeinbedarf |
|  | Gewerbliche Bauflächen |  | Sportlichen Zwecken dienende Gebäude und Einrichtungen |
|  | Sonderbaufläche |  | Sozialen Zwecken dienende Gebäude und Einrichtungen |
|  | Grünflächen |  | Feuerwehr |

