











# STRUKTURKARTE 2: POTENTIELLE ENTWICKLUNGSFLÄCHEN

M 1:40000

## LEGENDE

Art der baulichen Nutzung		Einrichtungen und Anlagen zur Versorgung mit Gütern und Dienstleistungen des öffentlichen und privaten Bereichs, Flächen für den Gemeinbedarf, Flächen für Sport- und Spielanlagen	
	gepl. Wohnbauflächen		gepl. Flächen für den Gemeinbedarf
	gepl. Gemischte Bauflächen		Schule
	gepl. Gewerbliche Bauflächen		Feuerwehr
	gepl. Sonderbauflächen		
Grünflächen			
	gepl. Grünflächen		
	Friedhof		
	gepl. Bogenschießplatz		

